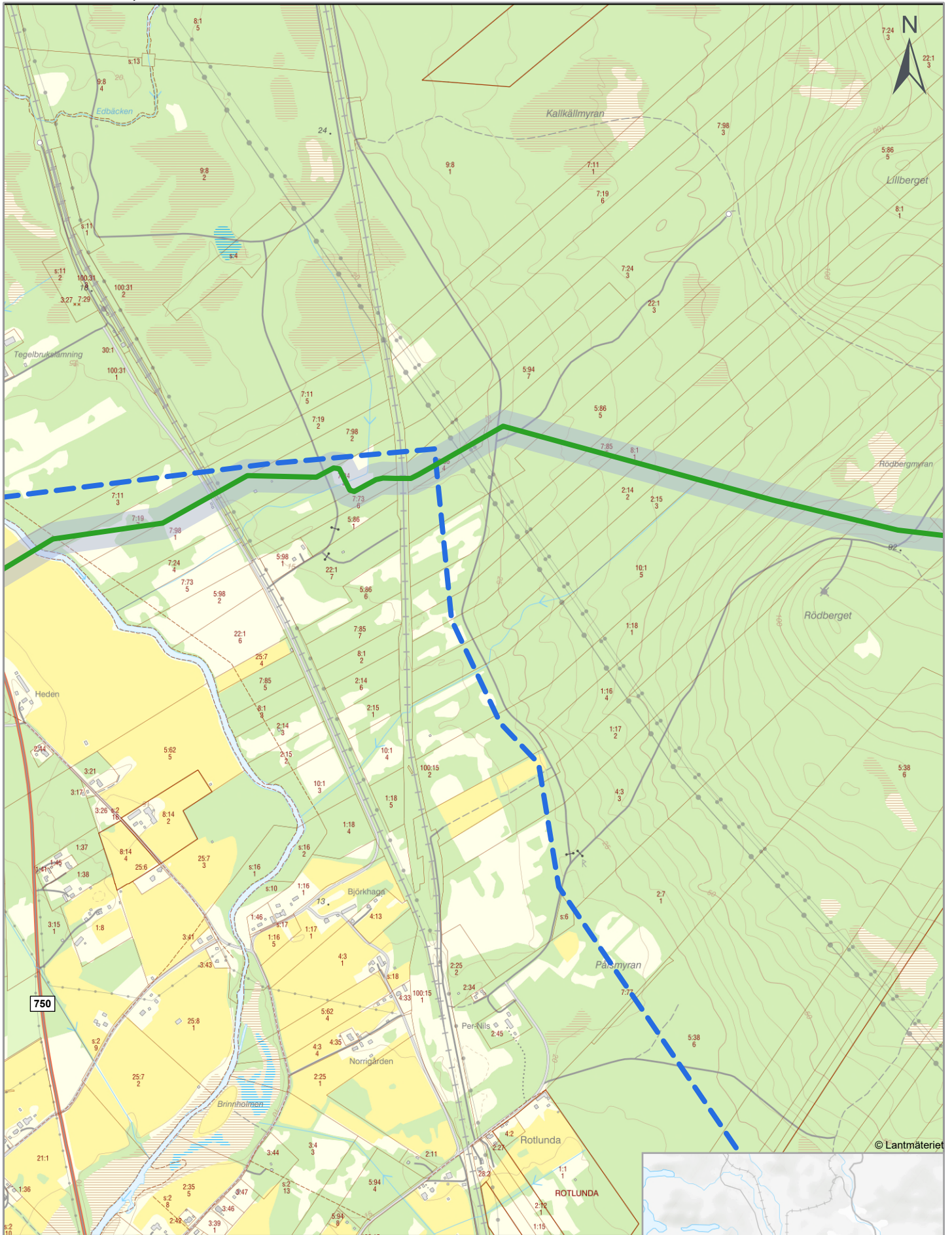




KARTA 11, KOMPLETTERANDE SAMRÅD




© Lantmäteriet

Uppdaterad sträcka 250205

-  Gasledning avsnitt 3: Västerbyn-Boden
-  Utredningskorridor 100m

Äldre sträcka

-  Äldre sträcka

Datum: 2025-02-10
Skala: 1:15 000 (A4)

0 100 200 300 400 500
m

